Projektets planritning skala 1:2000

detalj västra hamnen

Perspektiviskt sydväst

Utkastets skissar Konferens- och konkressanläggnin



Utkastets skissar eventområdet

Utkastets skissar Studios för idrottsverksamhet

Utkastets skissar Studios för kreativ verksamhet

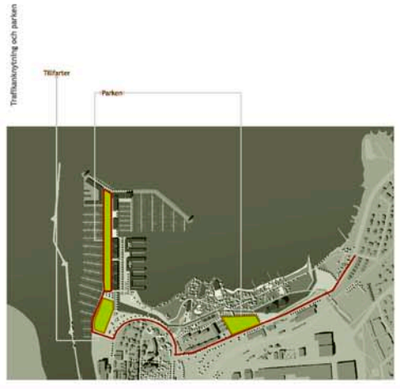

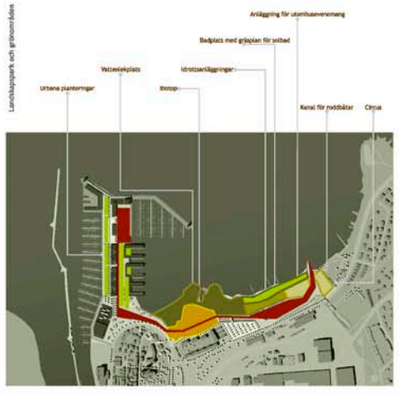

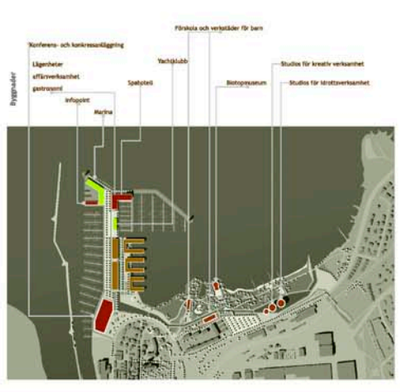

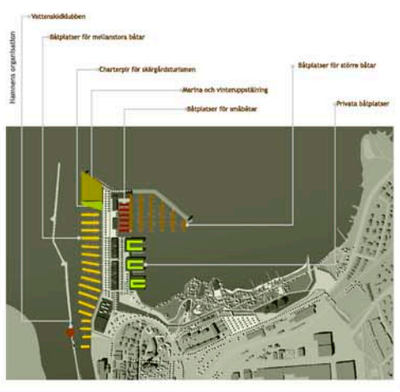

Nattlig vy på bostäderna sett från kanalen

Perspektivframställning östsida bostäder

bostadstyper

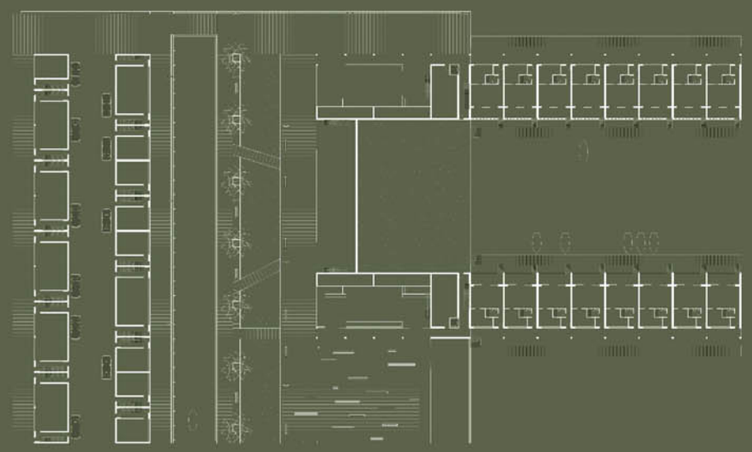

Detalj lägenhet skala 1:400



Blick från öst på planeringsområdet

Blick från Tidan på planeringsområdet

Blick från Tidan på planeringsområdet

Blick från den nya kanalen på Gamla stan

Blick från den nya kanalen på parken

Idéerna bakom planen:

-Förstärkning av både de rumsliga och de visuella relationerna mellan den historiska stadskärnan och Vänern.

-Anknytningen av tävlingsområdet till Gamla stan och utvecklandet av ett nät av offentliga rum, cykel- och gångvägar och vattenleder.

-Nygestaltning av hamnen, särskilt med tanke på båtplatser och deras tillgänglighet med bil eller cykel och till fots.

-Att ge tävlingsområdet åter kvalitéer som ett utbud av kultur-, fritid- och rekreationsanläggningar, sport och idrott, gastronomi, shopping mm, både för invånarna och för besökare och turister.

-Att dra in ett attraktivt vattenled som ska skapa närhet för hela tävlingsområdet och knyta den historiska stadskärnan till Vänerns vatteniandskap.

-Utveckling av attraktiva, flexibla boendeformer och -lösningar som möjliggör en kombination av boende och arbete.

-Att skapar Karlsholmeparken på nytt genom en tydlig identitet av rum och funktion och förbättring av kvalitén av "natur-rummet" under ekologiska aspekter.

-Förbättring av tillgänglighet av hela tävlingsområdet genom en noggrann integration av trafikleder och parkytor samt en förstärkning av cykel- och gångvägar.

Planen

Vår ingrepp rör två delområden som var och en uppfyller specifika rumsliga, estetiska och funktionella krav. I väst (det redan existerande hamnområdet) uppstår ett "urbant rum vid hamnen" med bostäder, "event area" (multifunktionshalls och hotell), affärer, kontor och gastronomi samt hamnens rörelse. I nordost (redan befintlig Karlsholmeparken och angränsande området i öst) uppstår "landskapsparken vid Vänern" som genomkorsas av cykel- och gångvägar och som rymmer fritids-, kultur- och idrottsanläggningar. Den nya kanalen genomskär och sammanlänkar dessa båda delområden som en attraktiv vattenväg.



Blick från Vänern på planeringsområdet